








Sources : GPMH (orthophotoplan), © SIG Caux-Estuaire, Maison de l'Estuaire
Réalisation : Maison de l'Estuaire (SG)
Date : 11/03/2013



Légende

-  Limites de la Réserve
-  Sentiers découverte
-  Départ du sentier
-  Point du vue
-  Parking